

«СОГЛАСОВАНО»
Заведующий отделом образования
МО «Братский район»
И.И. Степанова



« » 20 г.

«УТВЕРЖДАЮ»
Заведующий МКДОУ
д/с «Ёлочка»
А.Ю. Сливинская



20/4 г.

«СОГЛАСОВАНО»
Начальник ОГИБДД ОМВД России
по Братскому району
майор полиции


А.А. Рейнгардт
18/06/2014



ПАСПОРТ

дорожной безопасности образовательного учреждения

Муниципальное казенное дошкольное образовательное учреждение

общеразвивающего вида детский сад «Ёлочка» с.Покосное

МКДОУ д/с «Ёлочка»

**Пояснительная записка
к Паспорту дорожной безопасности
МКДОУ детский сад «Ёлочка» с. Покосное**

Паспорт дорожной безопасности (далее — Паспорт) предназначен для отображения информации о муниципальном казенном дошкольном образовательном учреждении общеразвивающего вида детский сад «Ёлочка» с. Покосное (далее МКДОУ детский сад «Ёлочка»). С точки зрения обеспечения безопасности детей на этапах их перемещения «дом – МКДОУ - дом», для использования преподавательским составом и сотрудниками Госавтоинспекции в работе по разъяснению безопасного передвижения и поведения детей на улично-дорожной сети вблизи МКДОУ детский сад «Ёлочка» и на маршруте «МКДОУ — дом», для подготовки мероприятий по предупреждению детского дорожно-транспортного травматизма.

Паспорт ведется ответственным сотрудником образовательного учреждения ст.воспитателем Листопад Е.В. совместно с сотрудниками Госавтоинспекции, которые оказывают помощь в разработке Паспорта, а также при внесении необходимых изменений в отдельные разделы Паспорта (схемы, перечни мероприятий по предупреждению ДТП с участием воспитанников).

Оригинал Паспорта хранится в МКДОУ д/с «Ёлочка», а копии в контрольно-наблюдательном деле в подразделении Госавтоинспекции и в отделе образования МО «Братский район».

Паспорт имеет титульный лист и содержит следующие разделы:

- Общие сведения;
- План-схемы;
- рекомендации по реализации мероприятий по проведению проверок территорий МКДОУ д/с «Ёлочка», подъездных путей и пешеходных переходов.

Титульный лист содержит надпись «Паспорт дорожной безопасности образовательного учреждения» и наименование образовательного учреждения, внизу листа указан год подготовки Паспорта.

Раздел «Общие сведения» содержит следующую информацию:

- Наименование ДОУ;
- Тип ДОУ;
- Юридический адрес ДОУ;

- Фактический адрес ДОУ;
- Руководители ДОУ: Заведующий ДОУ
Старший воспитатель
- Ответственные от ГИБДД;
- Ответственные работник муниципального органа образования;
- Ответственные работники ДОУ за мероприятия по профилактике детского травматизма;
- Руководитель дорожно-эксплуатационной организации, осуществляющий содержание ТСУ ДД;
- Количество воспитанников;
- Наличие уголка по БДД;
- Телефоны оперативных служб: оперативных служб; Полиция, Скорая помощь; дорожно-эксплуатационных организаций, осуществляющих содержание УДС;

I. План-схемы, размещенные в Паспорте:

➤ **Район расположения ДОУ, пути движения транспортных средств и детей (воспитанников):**

1. Район расположения Дошкольного образовательного учреждения определяется группой жилых домов, зданий и улично-дорожной сетью.
2. Территория, указанная в схеме, включает в себя:
 - МКДОУ д/с «Ёлочка»;
 - Игровая площадка на территории ДОУ, на котором могут проводиться занятия по физической культуре;
 - Аллея ДК, школа, где преподавателями проводятся занятия, экскурсии на открытом воздухе;
 - Жилые дома, в которых проживает большая часть детей МКДОУ д/с «Ёлочка»;
 - Автомобильные дороги и обочины;
3. На схеме обозначено:
 - расположение жилых домов, зданий и сооружений;
 - сеть автомобильных дорог;
 - пути движения транспортных средств;
 - пути движения детей в/из МКДОУ д/с «Ёлочка»;
 - названия улиц и нумерация домов.

Схема необходима для общего представления о районе расположения ДОУ. Для изучения безопасности движения детей. На схеме обозначены наиболее частые пути движения детей от дома к ДОУ и обратно.

При исследовании маршрутов движения детей необходимо уделить особое внимание опасным зонам, где часто дети пересекают проезжую часть. Пешеходные переходы отсутствуют.

➤ **Организации дорожного движения в непосредственной близости от образовательного учреждения с размещением соответствующих технических средств, маршруты движения детей:**

1. Схема организации дорожного движения ограничена автомобильными дорогами, находящимися в непосредственной близости от МКДОУ д/с «Ёлочка»;
 2. На схеме обозначено:
 - здание ДОУ с указанием территории, принадлежащей непосредственно ДОУ (указано ограждение территории);
 - автомобильные дороги.
 - другие технические средства организации дорожного движения;
 - направление движения транспортных средств по проезжей части;
 - направление движения детей;
- **маршрутов движения групп детей от МКДОУ д/с «Ёлочка» к Дому культуры, Покоснинская СОШ (вслучае их нахождения вне территории ДОУ и необходимости проведения обязательных мероприятий, связанных с образовательным процессом);**

На схеме района расположения ДОУ указываются безопасные маршруты движения детей от ДОУ к Дому культуры, школе и обратно. Данные схемы используются преподавательским составом при организации движения групп детей к местам проведения занятий, мероприятий, экскурсий вне территории ДОУ.

- **путей движения транспортных средств к местам разгрузки/погрузки и рекомендуемых безопасных путей передвижения детей по территории МКДОУ д/с «Ёлочка» с.Покосное (вслучае осуществления доставки грузов в ДОУ автомобильным транспортом);**

На схеме указана примерная траектория движения транспортного средства на территории ДОУ, в том числе место погрузки/разгрузки, а также безопасный маршрут движения детей во время погрузочно-разгрузочных работ.

В целях обеспечения безопасного движения детей по территории ДОУ необходимо исключить пересечение пути движения детей и пути движения транспортных средств.

Общие сведения

Муниципальное казенное дошкольное образовательное учреждение общеразвивающего вида детский сад «Ёлочка» (МКДОУ д/с «Ёлочка»)

Тип ДОУ: дошкольное образовательное учреждение

Юридический адрес ДОУ: 665740, Россия, Иркутская область, Братский район, с. Покосное, ул. Сибирская д. 17

Фактический адрес ДОУ: 665740, Россия, Иркутская область, Братский район, с. Покосное, ул. Сибирская д. 17

Заведующий ДОУ: Сливинская Анастасия Юрьевна раб.тел.402-491

Старший воспитатель: Листопад Елизавета Владимировна раб.тел.402-491

Ответственные от ГИБДД:

- ст.госинспектор БДД, майор полиции – Попов М.В.тел.41-18-30,

- ст.госинспектор дорожного надзора ОГИБДД ОМВД России по Братскому району, ст.лейтенант полиции – Любенков С.В.41-18-30

Ответственные работник муниципального органа образования:

- зам. заведующего отделом образования администрации МО «Братский район» Антипин И.И.раб.тел. 46-97-38

Руководитель дорожно-эксплуатационной организации, осуществляющий содержание ТСУ ДД: глава Покоснинского МО Саблин В.П. раб.тел.402-524

Ответственные работники ДОУ за мероприятия по профилактике детского травматизма: инструктор по физической культуре Воробьева Наталья Даниловна раб.тел.402-491

Количество воспитанников: 180 чел.

Наличие уголка по БДД: имеется, располагаются в групповых помещениях и в общем коридоре на первом этаже

Наличие автогородка (площадки) по БДД: отсутствует

Наличие автобуса в ДОУ: отсутствует

Время занятий в ДОУ: 7 групп работают с 7.30 до 18.00 при 10.30 - часовом пребывании ребенка в МКДОУ; 1 группа – дежурная работает с 7.00 до 19.00, период работы дежурной группы с 1.10 по 31.05.

Телефоны оперативных служб:

Пожарная часть 112;40-23-00; 01*

МЧС 40-66-77;

Дежурная часть ОМВД России отдел по Братскому району 41-11-56; 02*

Дежурная часть ГИБДД г.Братска: 41-23-56

ЕДДС 41-31-12; 112*

Скорая медицинская помощь 8(3953) 40-24-43; 40 – 24 – 41; 03*

ГОЧСР 42-42-71

Глава администрации РОО ГОЧС: 41-24-70

Содержание

I. План-схемы ДОУ.

- 1) район расположения ДОУ, пути движения транспортных средств и детей (воспитанников);
- 2) организация дорожного движения в непосредственной близости от МКДОУ д/с «Ёлочка» с размещением соответствующих технических средств и маршруты движения детей;
- 3) маршруты движения организованных групп детей от ДОУ к Дому культуры, к Покоснинской школе.
- 4) пути движения транспортных средств к местам разгрузки/погрузки и рекомендуемых безопасных путей передвижения детей по территории МКДОУ д/с «Ёлочка».

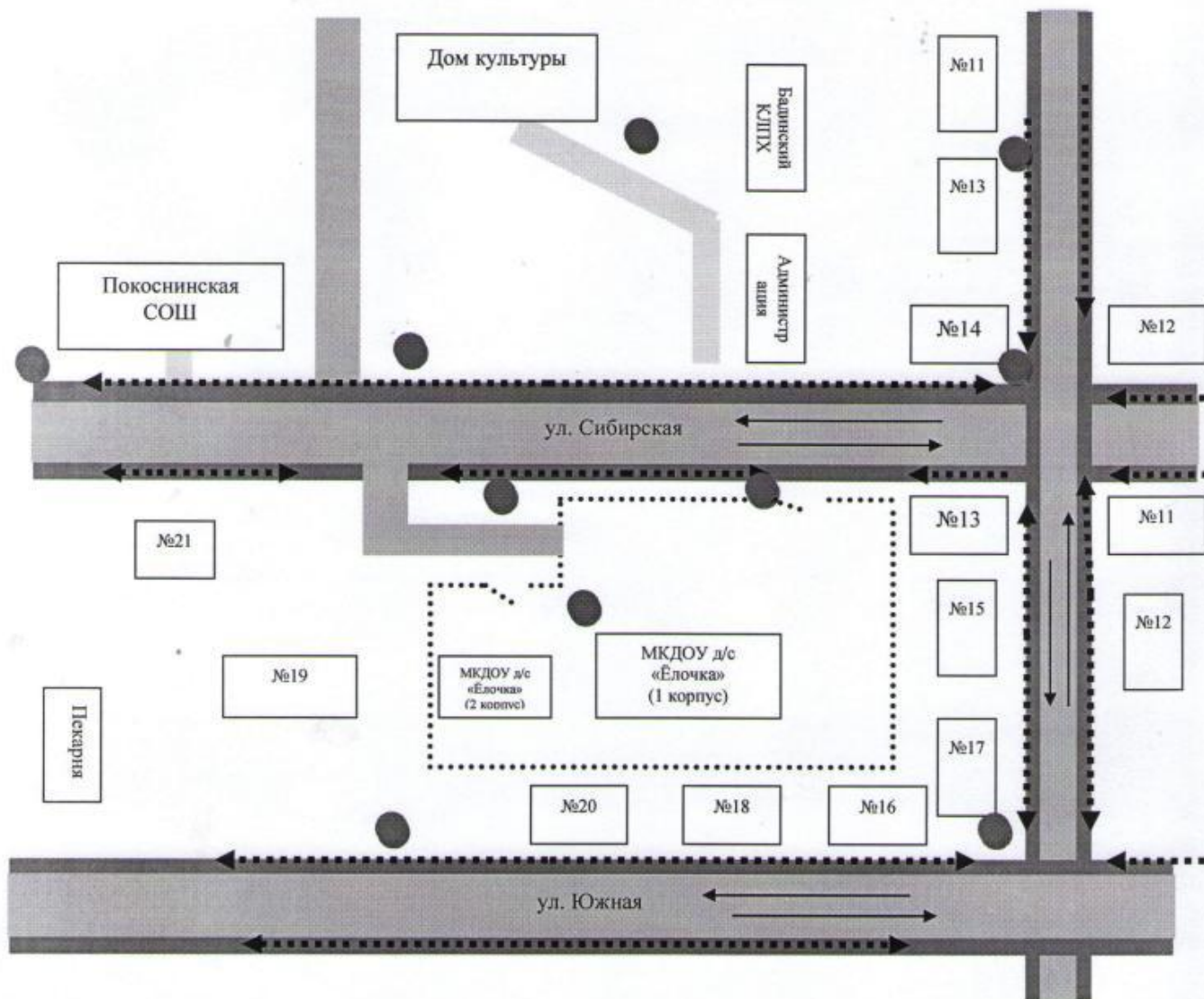
II. Приложения

I. План-схемы МКДОУ д/с «Ёлочка» с.Покосное

- 1) План-схема района расположения МКДОУ д/с «Ёлочка», пути движения транспортных средств и детей (воспитанников).

План – схема расположения ДОУ, пути передвижения транспортных средств и детей.

План – схема расположения ДОУ, пути передвижения транспортных средств и детей.



.....▶ - движение детей (из) образовательного учреждения

↔ - движение транспортных средств

■ - обочина

■ - проезжая часть

■ - тротуар

№19 - жилые дома

Рекомендации
к составлению план-схемы района расположения
МКДОУ д/с «Ёлочка» с.Покосное

1. Район расположения МКДОУ д/с «Ёлочка» с.Покосное определяется группой жилых домов, зданий и улично-дорожной сетью, центром которого является непосредственно ДОУ;
2. Территория, указанная в схеме, включает в себя:
 - МКДОУ; д/с «Ёлочка»;
 - Дом культуры, в котором могут проводиться занятия по внеурочной деятельности;
 - Покоснинская СОШ в которой могут проводиться различные мероприятия.
 - жилые дома, в которых проживает большая часть детей данного дошкольного образовательного учреждения;
 - автомобильные дороги ;
3. На схеме обозначено:
 - расположение жилых домов, зданий и сооружений;
 - сеть автомобильных дорог;
 - пути движения транспортных средств;
 - пути движения детей в/из дошкольного образовательного учреждения;
 - названия улиц и нумерация домов.

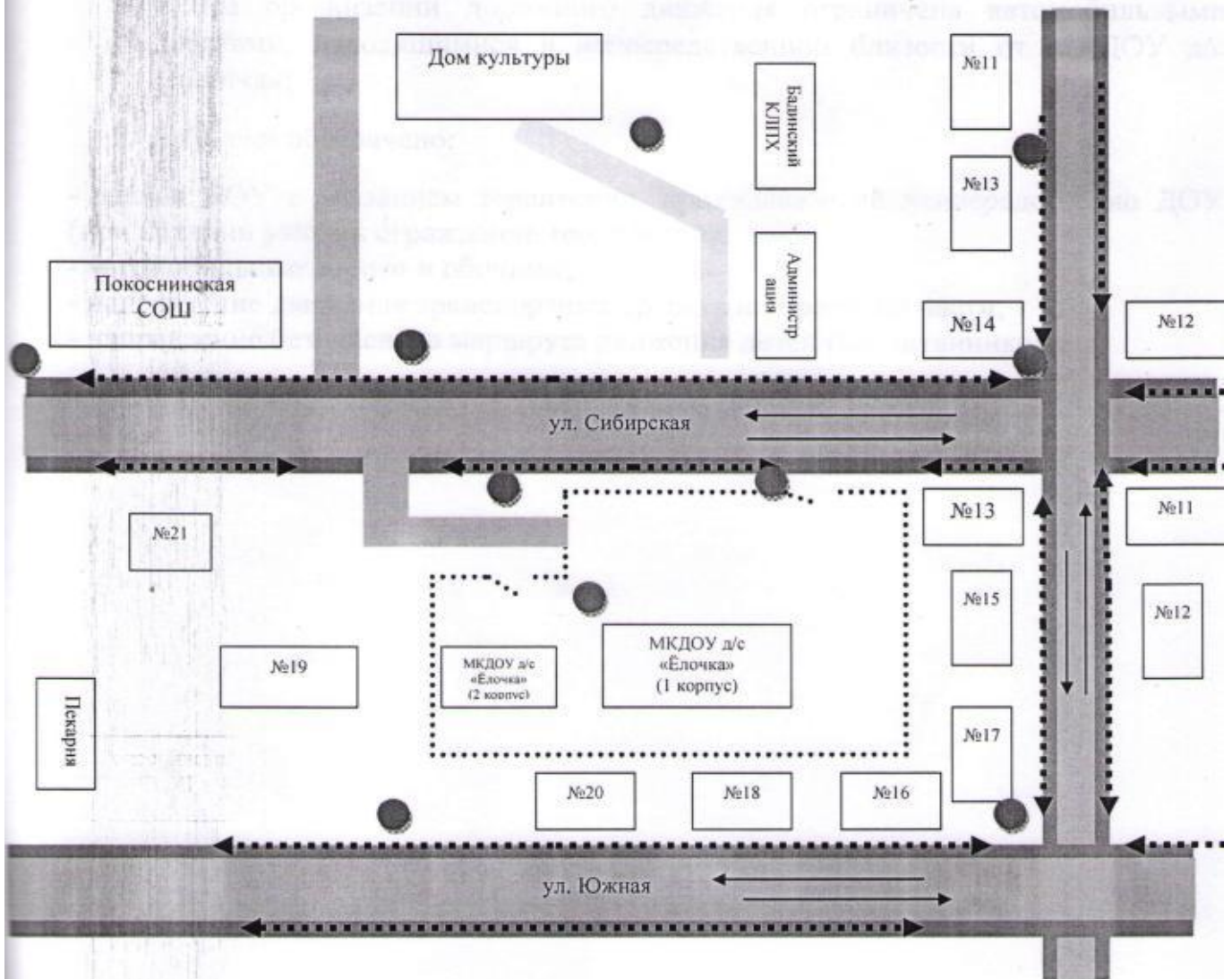
Схема необходима для общего представления о районе расположения ДОУ. Для изучения безопасности движения детей на схеме обозначены наиболее частые пути движения обучающихся от дома к ДОУ и обратно.

При исследовании маршрутов движения детей необходимо уделить особое внимание опасным зонам, где часто дети (воспитанники) пересекают проезжую часть.

Пешеходный пешеход отсутствует.

**2) План - схема организации дорожного движения
в непосредственной близости от МКДОУ д/с «Ёлочка» с.Покосное
с размещением соответствующих технических средств
и маршруты движения детей**

План – схема организации дорожного движения в непосредственной близости от образовательного учреждения с размещением соответствующих технических средств, маршруты движения детей.



.....▶ - движение детей в (из) образовательного учреждения

↔ - движение транспортных средств

■ - обочина

■ - проезжая часть

■ - тротуар

№19 - жилые дома

● - уличное освещение

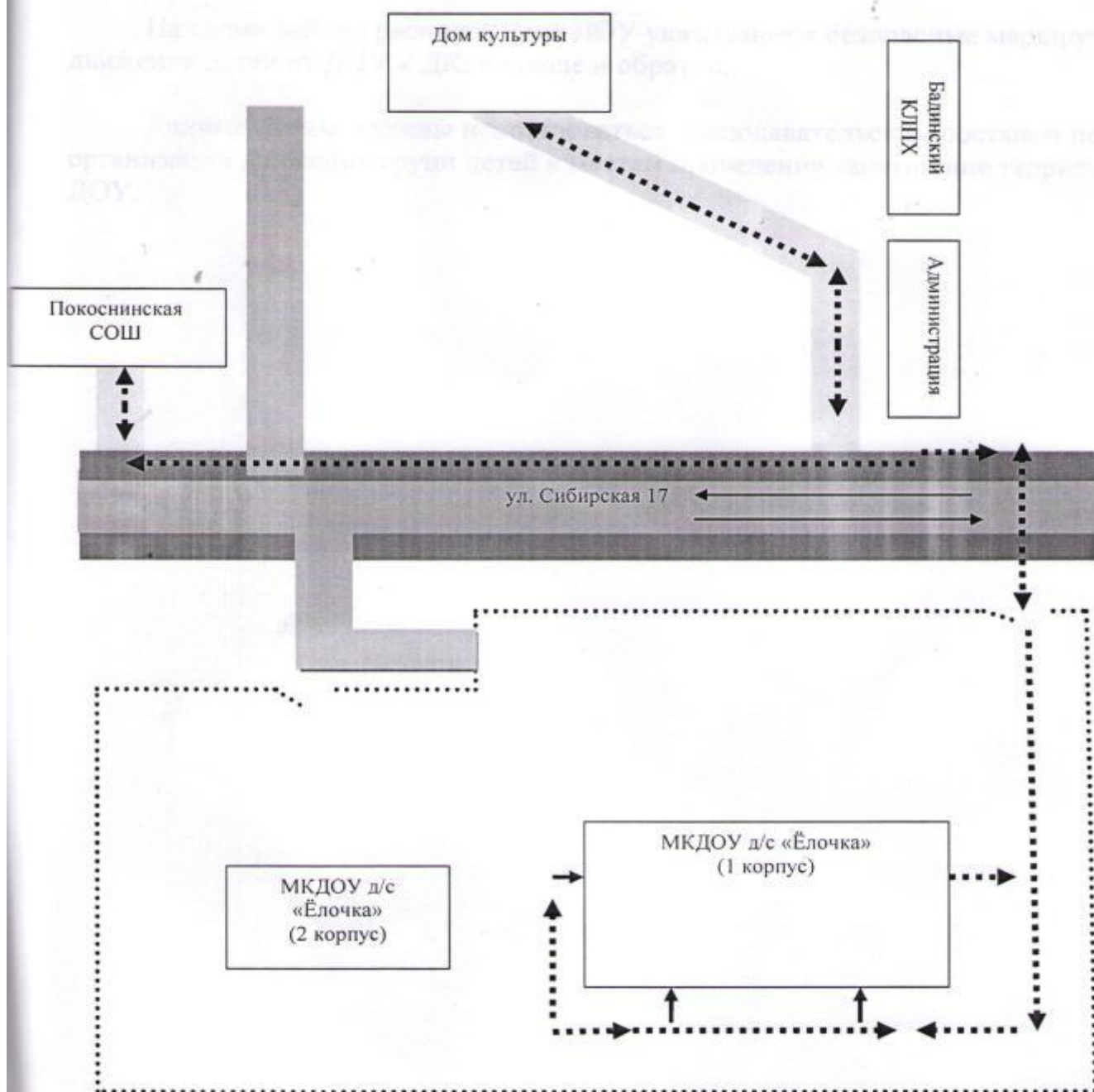
Рекомендации

к составлению схемы организации дорожного движения в непосредственной близости от МКДОУ д/с «Ёлочка» с.Покосное

1. Схема организации дорожного движения ограничена автомобильными дорогами, находящимися в непосредственной близости от МКДОУ д/с «Ёлочка»;
2. На схеме обозначено:
 - здание ДОУ с указанием территории, принадлежащей непосредственно ДОУ (при наличии указать ограждение территории);
 - автомобильные дороги и обочины;
 - направление движения транспортных средств по проезжей части;
 - направление безопасного маршрута движения детей (воспитанников);

3) План-схема маршрута движения организованных групп детей от МКДОУ д/с «Ёлочка» с.Покосное к Дому культуры, к Покосинской школе.

План – схема маршрута движения организованных групп детей от МКДОУ д/с «Ёлочка» с.Покосное к Дому культуры, к Покоснинской СОШ



-----> - движение детей в (из) образовательного учреждения

==> - движение транспортных средств

■ - обочина

■ - проезжая часть

→ - тротуар

Рекомендации
к составлению схемы маршрутов движения организованных групп детей от
МКДОУ д/с «Ёлочка» с.Покосное
к сельскому Дому культуры, к Покоснинской школе.

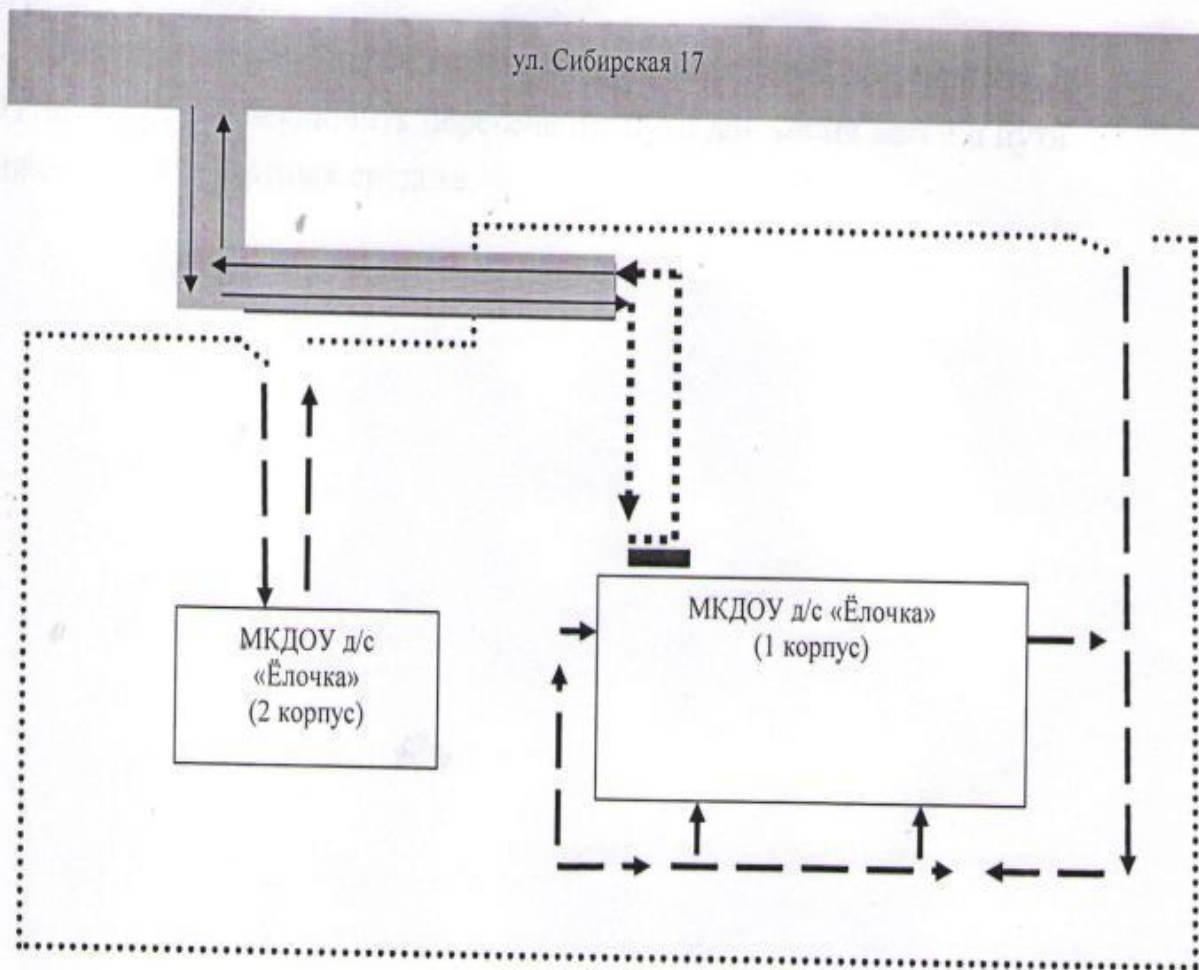
На схеме района расположения ДОУ указываются безопасные маршруты движения детей от ДОУ к ДК, к школе и обратно.





Данные схемы должны использоваться преподавательским составом при организации движения групп детей к местам проведения занятий вне территории ДОУ.

4) План-схема пути движения транспортных средств

к местам разгрузки/погрузки и рекомендуемых безопасных путей передвижения детей по территории МКДОУ д/с «Ёлочка».

План –схема пути движения транспортных средств к местам разгрузки/погрузки и рекомендуемых безопасных путей передвижения детей по территории МКДОУ д/с «Ёлочка»



-  - движение детей на территории образовательного учреждения
-  - место разгрузки /погрузки
-  - въезд/выезд грузовых транспортных средств
-  - движение грузовых транспортных средств по территории образовательного учреждения

Рекомендации

к составлению схемы пути движения транспортных средств к местам разгрузки/погрузки на территории МКДОУ д/с «Ёлочка» с.Покосное

На схеме указывается примерная траектория движения транспортного средства на территории ДОУ, в том числе место погрузки/разгрузки, а также безопасный маршрут движения детей во время погрузочно-разгрузочных работ.

В целях обеспечения безопасного движения детей по территории ДОУ необходимо исключить пересечение пути движения детей и пути движения транспортных средств.

План мероприятий по обеспечению дорожной безопасности.

№	мероприятия	ответственные
1	Ходатайство в администрацию Покоснинского сельского поселения об установке предупреждающих знаков «Дети» (№ 1.21 в ПДД) около МКДОУ д/с «Ёлочка»	Заведующий Сливинская А.Ю.
2	Ходатайство в администрацию Покоснинского сельского поселения о строительстве тротуаров	Заведующий Сливинская А.Ю.
3	Провести инструктаж с воспитателями детского сада на тему «Безопасного передвижения детей по территории МКДОУ д/с «Ёлочка»	Старший воспитатель Листопад Е.В.
4	Беседы с детьми на тему «Правил безопасного дорожного движения»	Воспитатели групп
5	Организация информационного стенда для родителей по дорожной безопасности	Старший воспитатель Листопад Е.В.

Заведующий МКДОУ д/с «Ёлочка» _____



А.Ю.Сливинская

